



с.Рудники

Экспликация функциональных зон:

Жилые зоны:

 Ж1 Зона малоэтажного жилищного строительства

Общественно-деловые зоны:

 ОД1 Зона делового, общественного и коммерческого назначения


Коммунальные зоны:


 К1 Коммунальная зона

Промышленные зоны:


 П Промышленная зона


Зоны сельскохозяйственного использования:

 С1 Зона сельскохозяйственного назначения


 С2 Зона, занятая объектами сельскохозяйственного назначения


Рекреационные зоны:

 Р1 Зона городских лесов, скверов, парков, бульваров, городских садов


 Р2 Зона водных объектов (пруды, озера, водохранилища, пляжи)

Зоны особо охраняемых территорий:


 ООП1 Зона памятников природы


 ОО2 Зона территорий объектов культурного наследия


Зоны специального назначения:


 СН1 Зона размещения кладбищ, скотомогильников, крематориев


Условные обозначения:

 Граница городского поселения "город Мещовск"

 Граница населенного пункта

 Дороги

 Дороги второстепенные

 Граница земельного участка, учтенная в ЕГРН

 Граница кадастрового квартала

Ж1

С1

Р2

СН1

Ж1

Ж1

Р2

М 1:5000

33